

**HOTĂRÂRE**

**privind aprobarea unei noi denumiri de stradă din Municipiul Târgu Jiu**

Consiliul Local al Municipiului Târgu Jiu, județul Gorj

Având în vedere:

- Memoriul nr. 33047/10.08.2020 al unui grup de cetățeni ;
- încheierea nr. 85378/11.12.2019 eliberată de Oficiul de Cadastru și Publicitate Imobiliară Gorj;
- extrasul de Carte Funciară pentru Informare pentru Cartea Funciară nr. 58912/11.12.2019 eliberat de Oficiul de Cadastru și Publicitate Imobiliară Gorj și anexa la acesta ;
- planul de amplasament și delimitare a imobilului;
- raportul nr. 33047/14.08.2020 al Direcției Urbanism și Amenajare a Teritoriului ;
- referatul de aprobare nr. 34130/17.08.2020 al Primarului Municipiului Târgu Jiu;
- prevederile art. 2 lit. d) din Ordonanța 63/2002 privind atribuirea sau schimbarea de denumiri, actualizată;
- prevederile H.G.R. nr. 777/2016 privind structura, organizare și funcționarea Registrului electronic național al nomenclaturilor stradale;
- prevederile art. 129, alin. (2), lit. c) și alin. 6 lit. d), art. 364 din O.U.G. nr.57/2019, privind Codul administrativ;
- avizul comisiilor de specialitate;

În temeiul art. 139, alin. (1) din OUG nr.57/2019, privind Codul administrativ,

**HOTĂRĂȘTE:**

**Art.1.** Se aprobă atribuirea denumirii STRADA GLORIEI, imobilului cu numărul cadastral 58912, cale rutieră delimitată, situat în Târgu Jiu, la Vest de Aleea Gării Șușița, iar la Est de imobilul cu numărul cadastral 56539.

**Art.2.** Prevederile prezentei hotărâri vor fi duse la îndeplinire de Direcția Juridică și Administrație Publică, Direcția Publică de Patrimoniu Târgu Jiu, Serviciul Urbanism și Amenajarea Teritoriului și Direcția Publică Comunitară Locală de Evidență a Persoanelor Târgu Jiu .


**Art.3.** Prezenta hotărâre se comunică Direcției Juridice și Administrație Publică, Direcției Publice de Patrimoniu Târgu Jiu, Serviciului Urbanism și Amenajarea Teritoriului, Direcției Publice Comunitare Locale de Evidență a Persoanelor Târgu Jiu, Primarului Municipiului Târgu Jiu și Instituției Prefectului – Județul Gorj.

**INIȚIATORUL PROIECTULUI DE HOTĂRÂRE,**

**PRIMAR,**  
Marcel – Laurentiu Romanescu



**AVIZAT,**  
**SECRETAR GENERAL,**  
Grigore Jianu



romania2019.eu

Primăria Municipiului Târgu Jiu

Bd. Constantin Brâncuși nr.19, Târgu-Jiu, Județul Gorj, România  
Tel. 40.253.213317, Fax. 40.253.214578, [www.targujiu.ro](http://www.targujiu.ro), e-mail: [primaria.targujiu@xnet.ro](mailto:primaria.targujiu@xnet.ro)



ISO 9001

IL-C (Certification)  
ISO 9001:2015  
Certificat nr. 400189

Nr. ...34152... din...17.08...2020

**Subsemnatul, Marcel-Laurențiu Romanescu, Primarul Municipiului Târgu Jiu, în temeiul art. 136 alin. (1) și alin. (2) din O.U.G. nr. 57/2019 privind Codul Administrativ, formulez**

**REFERAT DE APROBARE  
privind aprobarea unei noi denumiri de stradă din Municipiul Târgu Jiu**

**Elaborarea** proiectului de hotărâre privind aprobarea unei noi denumiri de stradă din Municipiul Târgu Jiu s-a făcut ca urmare a Memoriului redactat de un grup de cetățeni locatari ai imobilului căruia i se va atribui denumirea STRADA GLORIEI.

**Motivarea** adoptării unei astfel de hotărâri este dată prin raportul de specialitate nr. 33047/14.08.2020 al Serviciului Urbanism și Amenajarea Teritoriului.

**Scopul** adoptării prezentului proiect de hotărâre este dat de faptul că prin memoriul înaintat Primăriei Municipiului Târgu Jiu cetățenii au solicitat atribuirea unei denumiri străzii unde aceștia își au domiciliile sau reședința .

Având în vedere motivele de fapt și de drept mai sus expuse, în temeiul dispozițiilor Legii nr. 24/2000, republicată-privind *normele de tehnică legislativă* pentru elaborarea actelor normative coroborate cu dispozițiile art. 136 alin. (1) și alin. (2) din O.U.G. nr. 57/2019 –*privind Codul Administrativ*:

**PROPUN:**

**Aprobarea proiectului de hotărâre privind aprobarea unei noi denumiri de stradă din Municipiul Târgu Jiu în conținutul și forma din proiect.**

PRIMAR,  
Marcel- Laurențiu Romanescu




Nr. 33047 din 19.08.2020

### **Referat**

privind aprobarea unei noi denumiri de stradă în Municipiul Tg-Jiu

Avînd în vedere prevederile Ordonanței nr.63/29.08.2002,art.2,litera d privind atribuirea sau schimbarea de denumiri a strazilor,in conformitate cu OUG 57/2019 privind codul administrativ,HG 777/19.09.2016 privind structura ,organizarea și funcționarea Registrului electronic național al nomenclaturilor stradale ,propunem ca imobilul cu nr.cadastral 58912 să poarte denumirea de str.Gloriei,cale rutieră delimitată la vest de Aleea Gării Șușița iar la est de imobilul cu nr. cadastral 56539 (aproximativ 530ml);

**ARHITECT ȘEF,**  
**Gheorghe Lucian Paraschiv**




**ȘEF SERVICIUL AUTORIZĂRI CONSTRUCȚII**  
**Ermina Pasăre**



**Întocmit,**  
**Greco Vasile**



*Serv. Urbanism*  
*DG*



## Memoriu

Domnule Primar,

Proprietarii unor suprafețe de teren, situate în municipiul Târgu Jiu, Cartier Tismana, aflate în intravilanul orasului, cu numerele cadastrale: 43481, 53288, 49764, 46299, 47652, 49034, 37897, 38955, 52765, 56952, 36559, 41208, 41207, vă rugăm să aprobați **atribuirea denumirii unei strazi pe terenul în suprafața de 4951 mp situat în cartier Tismana, cu destinația de drum (imobilul cu numărul cadastral 58912)**.

Propunerile noastre pentru denumirea strazii sunt următoarele:

1. Strada Mircea Eliade
2. Strada Mihail Sebastian
3. Strada Nichita Stănescu
4. Strada Lucian Blaga
5. Strada Mihai Viteazul

Facem precizarea că, terenul în suprafața de 4951 mp, situat în cartier Tismana, cu destinația de drum, a fost introdus în domeniul public al Municipiului Târgu Jiu conform prevederilor Hotărârii nr.467 din data de 26.11.2018 a Consiliului Local.

Mentionăm că prin Încheierea nr.85378 (privind Dosarul nr. 85378 din data de 11.12.2019), Oficiul de Cadastru și Publicitate Imobiliară Gorj, Biroul de Cadastru și Publicitate Imobiliară Târgu Jiu a dispus admiterea cererii cu privire la:

- imobilul cu numărul cadastral 58912
- se întabulează dreptul de PROPRIETATE PUBLICA mod dobândire lege în cota 1/1 asupra A.1 în favoarea MUNICIPIUL TG –JIU, sub B.1 din cartea funciara 58912 UAT Târgu Jiu.

De asemenea menționăm că :

- Drumul a fost pietruit de către Primăria Municipiului Târgu Jiu și menținut în stare acceptabilă de funcționalitate ;
- Amenajarea acestei strazi este impetuos necesară datorită dezvoltării zonei, ca urmare a construirii unor locuințe și obiective socio-culturale;
- Prin amenajarea acestei străzi, traficul va fi decongestionat, prin crearea unei noi căi de acces în cartier, iar Școala Gimnazială Litovoi, sala de

sport, si terenurile de tenis din zonă, vor putea beneficia de o cale alternativă pentru deservire.

Anexam prezentei solicitari, urmatoarele documente in copie, eliberate de ANCPI - Oficiul de Cadastru si Publicitate Imobiliara Gorj, Biroul de Cadastru si Publicitate Imobiliara Targu Jiu :

- INCHEIERE nr. 85378 emisa de Oficiul de Cadastru si Publicitate Imobiliara Gorj, Biroul de Cadastru si Publicitate Imobiliara Targu Jiu ( data solutionarii 04.02.2020)
- EXTRAS DE CARTE FUNCIARA PENTRU INFORMARE – Carte Funciara nr. 58912 Targu Jiu
- PLAN DE AMPLASAMENT SI DELIMITARE A IMOBILULUI nr.cadastral 58912.









Facem precizarea ca documentele mai sus mentionate , eliberate de ANCPI - Oficiul de Cadastru si Publicitate Imobiliara Gorj, Biroul de Cadastru si Publicitate Imobiliara Targu Jiu, au fost depuse in original la Registratura Primariei Municipiului Targu Jiu , sub numarul de inregistrare 9629/27.02.2020.






Cu speranta ca solicitarea noastră privind atribuirea denumirii unei strazi pe terenul in suprafata de 4951 mp situat in cartier Tismana , cu destinatia de drum ( imobilul cu numarul cadastral 58912), va fi rezolvată cu sprijinul dumneavoastra, vă mulțumim pentru înțelegere și ajutorul acordat !

Târgu Jiu ,


Data,

10.08.2020

NR. CRT	NUMELE SI SI PRENUMELE PROPPRIETARULUI	ACT DE IDENTITATE	ADRESA	TELEFON	SEMNATURA
1.	Racoceanu Cristinel	CI seria GZ nr. 415218	Târgu Jiu, strada Victoriei, bloc 45, etaj 5, ap.17	0721142717	
2.	Gogan Elvis Catalin	CI seria MH 573252	Closani, sat Obirsia, nr.11, jud. Mehedinti	0727289036	
3.	Stan Eugen	CI seria GZ 491302	Targu Jiu, str. Unirii, bl.19, sc.1, Ap.19	0767943776	
4.	Drumen Valerica	CI seria GZ 477978	Targu Jiu, str. Costache Negruzzi nr.14	0747772102	
5.	Virtan Alexandru	CI seria GZ 721302	Targu Jiu, str. Costache Negruzzi nr.18	0766804802	
6.	Zahan Ovidiu - Sebastiu	CI seria GZ 716539	Targu Jiu, str. Costache Negruzzi nr.22 A	0753044074	
7.	Circei Mihai	CI seria GZ 685549	Targu Jiu, str. Costache Negruzzi Nr.22	0754049846	
8.	Blaj Daniel Cristian	CI seria GZ	Targu Jiu, str. Minerilor, bloc 3,	0764781843	

		540869	sc. 2, ap.10		
9.	Camin Tiberiu	CI seria GZ 713448	Targu Jiu, str. Revolutiei, nr.10, bloc 10, sc. 3, ap.1	0761541639	
10	Raut Ion	CI seria GZ 503958	Targu Jiu, str. Costache Negruzzi nr.20 A	0770825567	
11.	Geremitec SRL, reprezentata prin Circei Mihai	CI seria GZ 685549 CUI 34961721	Targu Jiu, str. Costache Negruzzi Nr.22	0754049846	
12.	Fagas Carmen -Amalia	CI seria GZ 745740	Loc. Ursati, municipiul Targu Jiu str. Amurgului nr.14	0784948303	
13.	Taiga Luminita-Alina	CI seria GZ 621569	Targu Jiu, str. Marin Sorescu, nr.19	0722660765	

Domnului Primar  
al  
Municipiului Târgu Jiu



100077471144

Incheiere Nr. 85378 / 11-12-2019

**Oficiul de Cadastru și Publicitate Imobiliară GORJ  
Biroul de Cadastru și Publicitate Imobiliară Targu Jiu**

Dosarul nr. 85378 / 11-12-2019

**INCHEIERE Nr. 85378****Registrator:** ANDREEA DANIELA POPESCU**Asistent:** Crina-Maria Vlceanu

Asupra cererii introduse de MUNICIPIUL TG-JIU domiciliat in Loc. Târgu Jiu, Nr. 19, Jud. Gorj, Bulevardul Constantin Brancusi, nr.19 privind Prima inregistrare a imobilelor/unitatilor individuale (u.i.) in cartea funciara, in baza:

- Act Administrativ nr.52874/21-11-2019 emis de PRIMARIA MUNICIPIUL TARGU-JIU;
- Act Administrativ nr.Hotarare nr. 133/30-07-1999 emis de CONSILIUL LOCAL MUNICIPIUL TARGU-JIU;
- Act Administrativ nr.52871/21-11-2019 emis de PRIMARIA MUNICIPIUL TARGU-JIU;
- Act Administrativ nr.52876/21-11-2019 emis de PRIMARIA MUNICIPIUL TARGU-JIU;
- Act Administrativ nr.896/09-01-2020 emis de CONSILIUL LOCAL MUNICIPIUL TARGU-JIU;
- Act Administrativ nr.Hotarare nr. 467/26-11-2018 emis de CONSILIUL LOCAL MUNICIPIUL TARGU-JIU;
- Act Administrativ nr.52867/21-11-2019 emis de PRIMARIA MUNICIPIUL TARGU-JIU;
- Act Administrativ nr.52875/21-11-2019 emis de PRIMARIA MUNICIPIUL TARGU-JIU;

fiind indeplinite conditiile prevazute la art. 29 din Legea cadastrului si a publicitatii imobiliare nr. 7/1996, republicata, cu modificarile si completarile ulterioare, tariful achitat in suma de 0 lei, cu documentul de plata:

-  
pentru serviciul avand codul 211

Vazand referatul asistentului registrator in sensul ca nu exista impedimente la inscriere

**DISPUNE**

Admiterea cererii cu privire la:

- imobilul cu nr. cadastral 58912
- se intabuleaza dreptul de PROPRIETATE PUBLICĂ mod dobandire lege in cota de 1/1 asupra A.1 in favoarea MUNICIPIUL TG-JIU, sub B.1 din cartea funciara 58912 UAT Târgu Jiu;

**Prezenta se va comunica părților:**

PFA CALINOIU CONSTANTIN MANDATAR PENTRU MUNICIPIUL TG-JIU

\*) Cu drept de reexaminare in termen de 15 zile de la comunicare, care se depune la Biroul de Cadastru si Publicitate Imobiliara Targu Jiu, se inscrie in cartea funciara si se solutioneaza de catre registratorul-sef

Data soluționării,

04-02-2020

Registrator,

ANDREEA DANIELA POPESCU

  
(parafa si semnătura)

Asistent Registrator,

Crina-Maria Vlceanu

  
(parafa si semnătura)

\*) Cu excepția situațiilor prevăzute la Art. 62 alin. (1) din Regulamentul de avizare, recepție și inscriere in evidențele de cadastru și carte funciară, aprobat prin ODG Nr. 700/2014.



Oficiul de Cadastru și Publicitate Imobiliară GORJ  
Biroul de Cadastru și Publicitate Imobiliară Târgu Jiu

### EXTRAS DE CARTE FUNCİARĂ PENTRU INFORMARE

Carte Funciară Nr. 58912 Târgu Jiu

Nr. cerere	85378
Ziua	11
Luna	12
Anul	2019



100077471144

TEREN Intravilan

#### A. Partea I. Descrierea imobilului

Adresa: Loc. Târgu Jiu, Cartier Tismana, Jud. Gorj, Drum acces

Nr. Crt	Nr. cadastral Nr. topografic	Suprafața* (mp)	Observații / Referințe
A1	58912	4.951	Teren neîmprejmuit; Teren intravilan neîmprejmuit drum

#### B. Partea II. Proprietari și acte

Înscrieri privitoare la dreptul de proprietate și alte drepturi reale	Referințe
<b>85378 / 11/12/2019</b> Act Administrativ nr. Hotarare nr. 133, din 30/07/1999 emis de CONSILIUL LOCAL MUNICIPIUL TARGU-JIU; Act Administrativ nr. 52874, din 21/11/2019 emis de PRIMARIA MUNICIPIUL TARGU-JIU; Act Administrativ nr. 52871, din 21/11/2019 emis de PRIMARIA MUNICIPIUL TARGU-JIU; Act Administrativ nr. 52876, din 21/11/2019 emis de PRIMARIA MUNICIPIUL TARGU-JIU; Act Administrativ nr. 52867, din 21/11/2019 emis de PRIMARIA MUNICIPIUL TARGU-JIU; Act Administrativ nr. 896, din 09/01/2020 emis de CONSILIUL LOCAL MUNICIPIUL TARGU-JIU; Act Administrativ nr. Hotarare nr. 467, din 26/11/2018 emis de CONSILIUL LOCAL MUNICIPIUL TARGU-JIU; Act Administrativ nr. 52875, din 21/11/2019 emis de PRIMARIA MUNICIPIUL TARGU-JIU;	
B1	Intabulare, drept de PROPRIETATE_PUBLICĂ, dobandit prin Lege, cota actuala 1/1 1) MUNICIPIUL TG-JIU, CIF:4956065

#### C. Partea III. SARCINI .

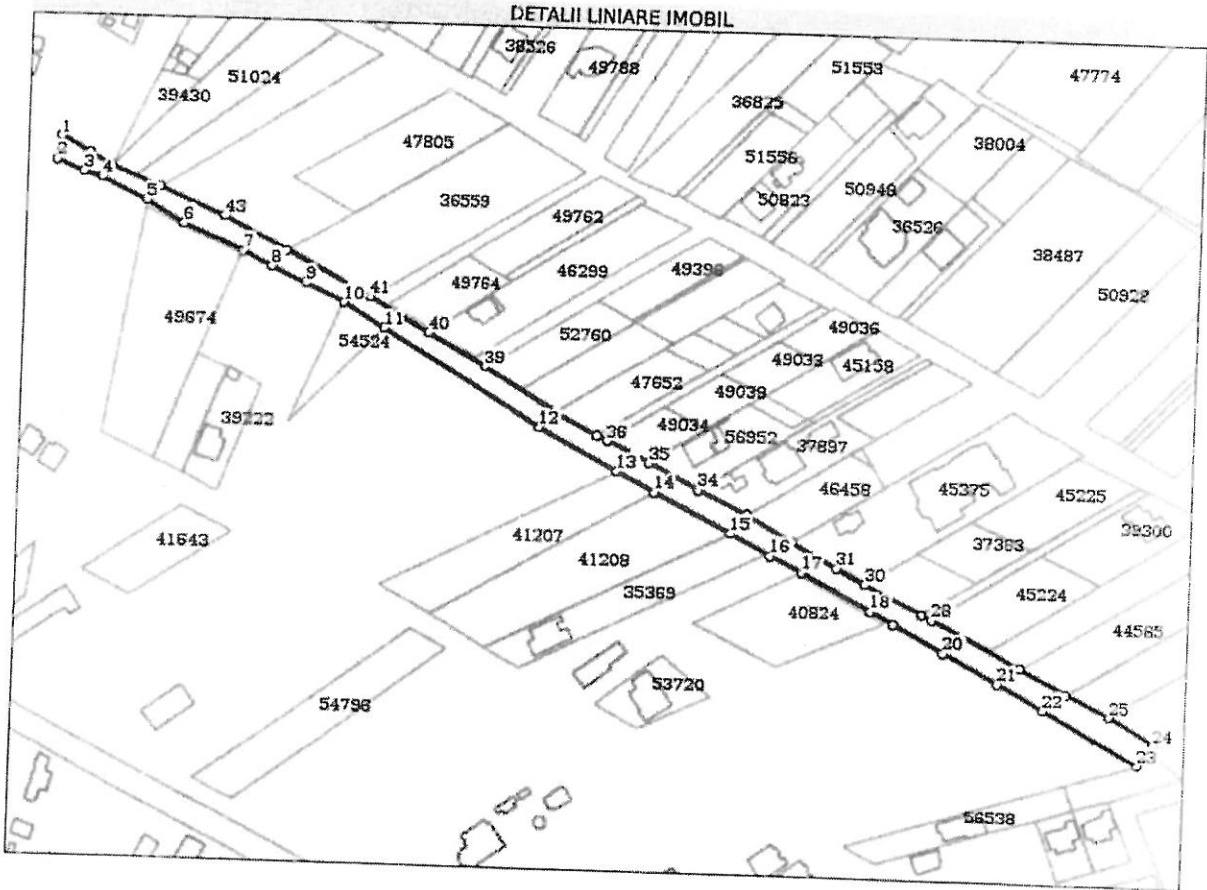
Înscrieri privind dezmembrămintele dreptului de proprietate, drepturi reale de garanție și sarcini	Referințe
NU SUNT	



**Teren**

Nr cadastral	Suprafața (mp)*	Observații / Referințe
58912	4.951	Teren intravilan neimpresmuit drum

\* Suprafața este determinată în planul de proiecție Stereo 70.



**Date referitoare la teren**

Nr Crt	Categorie folosință	Intra vilan	Suprafața (mp)	Tarla	Parcelă	Nr. topo	Observații / Referințe
1	drum	DA	4.951	-	-	-	

**Lungime Segmente**

1) Valorile lungimilor segmentelor sunt obținute din proiecție în plan.

Punct început	Punct sfârșit	Lungime segment
1	2	10.229
4	5	21.403
7	8	13.595
10	11	20.617
13	14	18.19
16	17	15.0
19	20	24.931
22	23	46.711

Punct început	Punct sfârșit	Lungime segment
2	3	12.737
5	6	18.772
8	9	15.951
11	12	80.38
14	15	36.71
17	18	33.711
20	21	26.548
23	24	11.177

Punct început	Punct sfârșit	Lungime segment
3	4	8.263
6	7	27.032
9	10	18.058
12	13	38.166
15	16	19.205
18	19	11.291
21	22	22.714
24	25	22.333

Punct început	Punct sfârșit	Lungime segment	Punct început	Punct sfârșit	Lungime segment	Punct început	Punct sfârșit	Lungime segment
25	26	20.954	26	27	22.736	27	28	42.984
28	29	4.819	29	30	27.529	30	31	14.057
31	32	22.281	32	33	22.281	33	34	23.038
34	35	23.525	35	36	20.297	36	37	4.708
37	38	20.81	38	39	36.197	39	40	29.218
40	41	29.183	41	42	40.689	42	43	30.0
43	44	29.44	44	45	22.473	45	46	10.791
46	1	14.5						

\*\* Lungimile segmentelor sunt determinate în planul de proiecție Stereo 70 și sunt rotunjite la 1 milimetru.  
 \*\*\* Distanța dintre puncte este formată din segmente cumulate ce sunt mai mici decât valoarea 1 milimetru.

Certific că prezentul extras corespunde cu pozițiile în vigoare din cartea funciară originală, păstrată de acest birou.

Prezentul extras de carte funciară este valabil la autentificarea de către notarul public a actelor juridice prin care se sting drepturile reale precum și pentru dezbateră succesiunilor, iar informațiile prezentate sunt susceptibile de orice modificare, în condițiile legii.

S-a achitat tariful de 0 RON, -, pentru serviciul de publicitate imobiliară cu codul nr. 211.

Data soluționării,  
31-01-2020

Data eliberării,  
/ /

04. FEB. 2020

Asistent Registrator,  
Crina-Maria Vilceanu

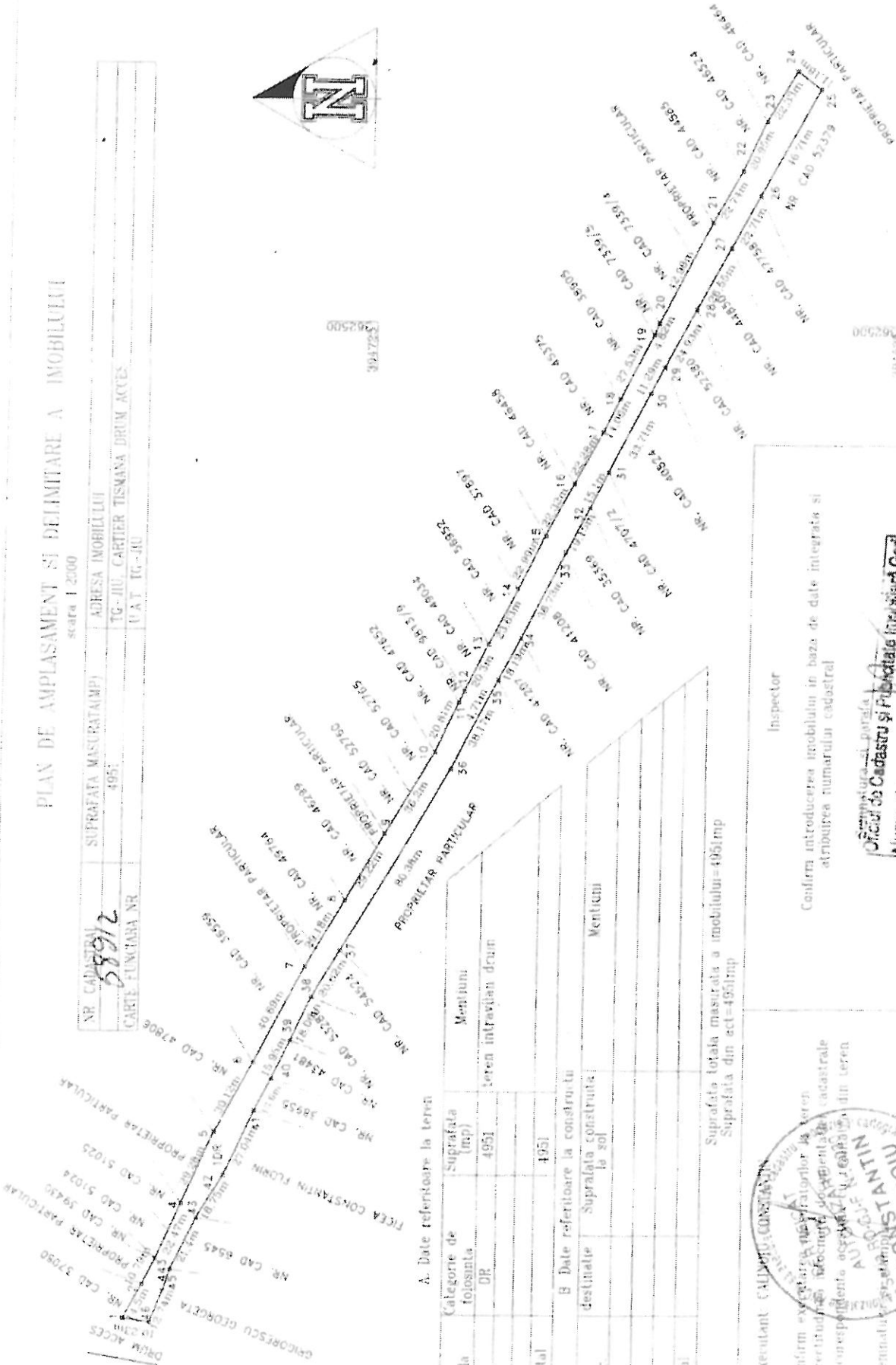
(parafa și semnătura)

Referent

Călinoara-Livia  
(parafa și semnătura)

PLAN DE AMPLASAMENT SI DELIMITARE A IMOBILULUI  
scara 1:2000

NR. CADASTRAL	SUPRAFATA MASURATA(MP)	ADRESA IMOBILULUI
58912	495	TC-III, CARTIER TISMANA DRUM ACCES
CARTE FUNCIARA NR.		UAT TC-III



A. Date referitoare la teren

Nr. parcela	Categorie de folosinta	Suprafata (mp)	Mentiiuni
1	DR	495	teren intravilan drum
Total		195	

B. Date referitoare la constructii

Cod constr.	destinatia	Suprafata construita la sol	Ventilati
Total			

Suprafata totala masurata a imobilului=495mp  
Suprafata din act=495mp

Executant: CALINOIU CONSTANTIN

Confirm existenta si situatiile terenului in baza de date cadastrale si consensul accesului la teren

Semnatul: CALINOIU CONSTANTIN

Data: 18.11.2014

Inspector

Confirm introducerea imobilului in baza de date integrate si atribuirea numarului cadastral

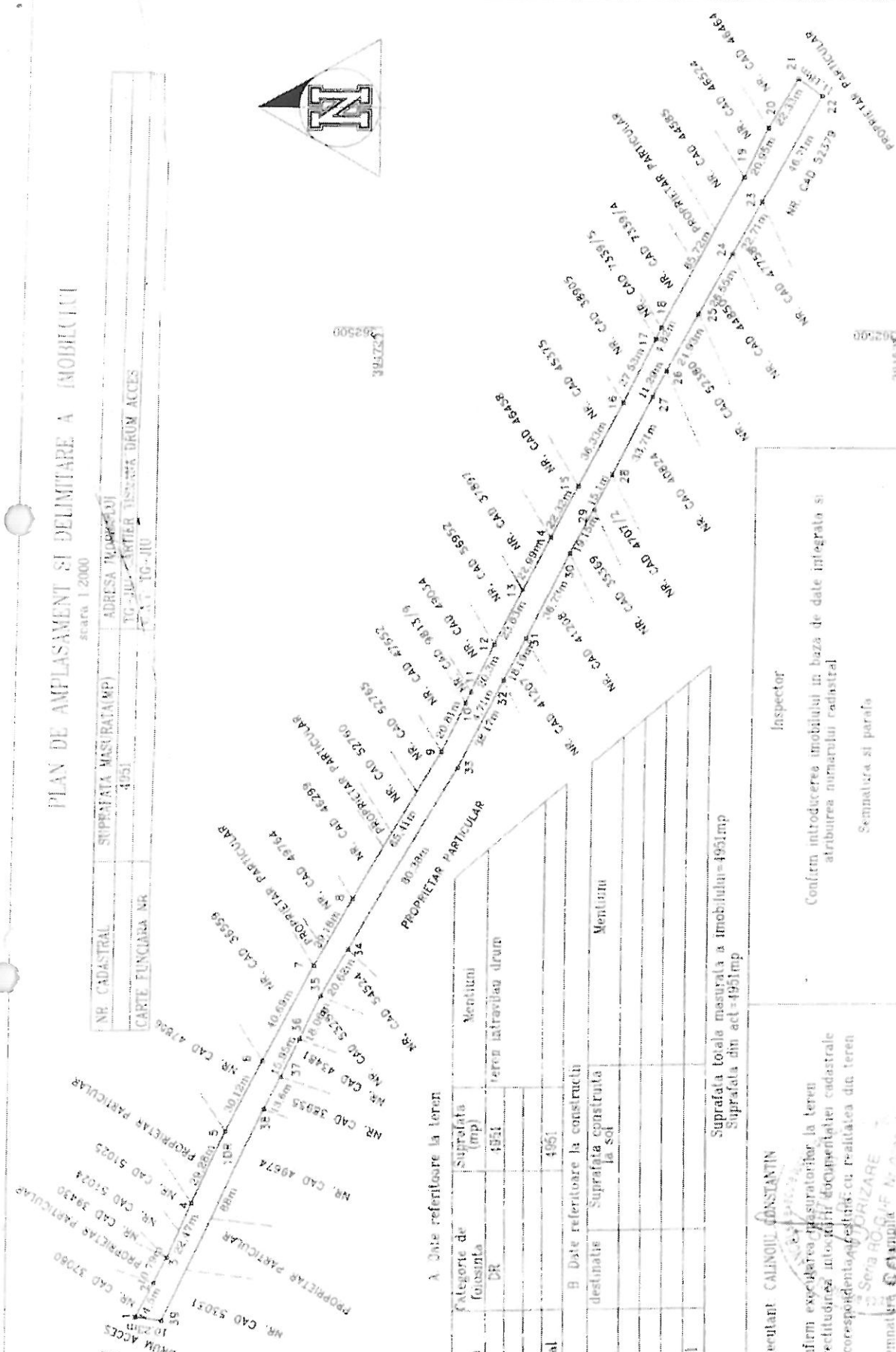
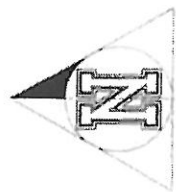
Oficiul de Cadastru si Publicitate Imobiliară Gorj  
Nume și prenume: **Ceaf Radu Codrut**  
Funcția: **Consilier** 300120

Stampila BFI

# PLAN DE AMPLASAMENT SI DELIMITARE A IMOBILIILOR

scara 1:2000

NR. CADASTRAL	SUPRAFATA MASURATA (mp)	ADRESA IMOBILULUI
	4951	TC-111-ARTIER TUSOVA DRUM ACCES
CARTE FUNCIARA NR.		TC-111-10-111



### A. Date referitoare la teren

Nr. parcela	Categorie de folosinta	Suprafata (mp)	Mentiiuni
1	DR	4951	teren intravilan drum
Total		4951	

### B. Date referitoare la constructii

Cod categor	destinatia	Suprafata construita la sol	Mentiiuni
Total			

Suprafata totala masurata la imobilul= 4951mp  
Suprafata din act= 4951mp

Executant: CALINOIU CONSTANTIN

Confirm executarea masuratorilor la teren  
corectitudinea intocirii documentelor cadastrale  
si corespundenta acestora cu realitatea din teren

Seria RO-GRIZARE  
Semnatura: **CONSTANTIN CALINOIU**  
Data 18.11.2019

Inspector

Confirm introducerea imobilului in baza de date integrata si  
atribuirea numarului cadastral

Semnatura si parola

Data

Stampila RCPH